



L1 PLANTA RUA JARDIM CILDA E RUA BOA VISTA

ESCALA 1:5000

COORDENADAS GEOGRÁFICAS
S 20°35'46.3"
WO 42°15'46.5"

COORDENADAS GEOGRÁFICAS
S 20°35'44.7"
WO 42°15'47.1"



Q2 PLANTA RUA PROJETADA

ESCALA 1:5000

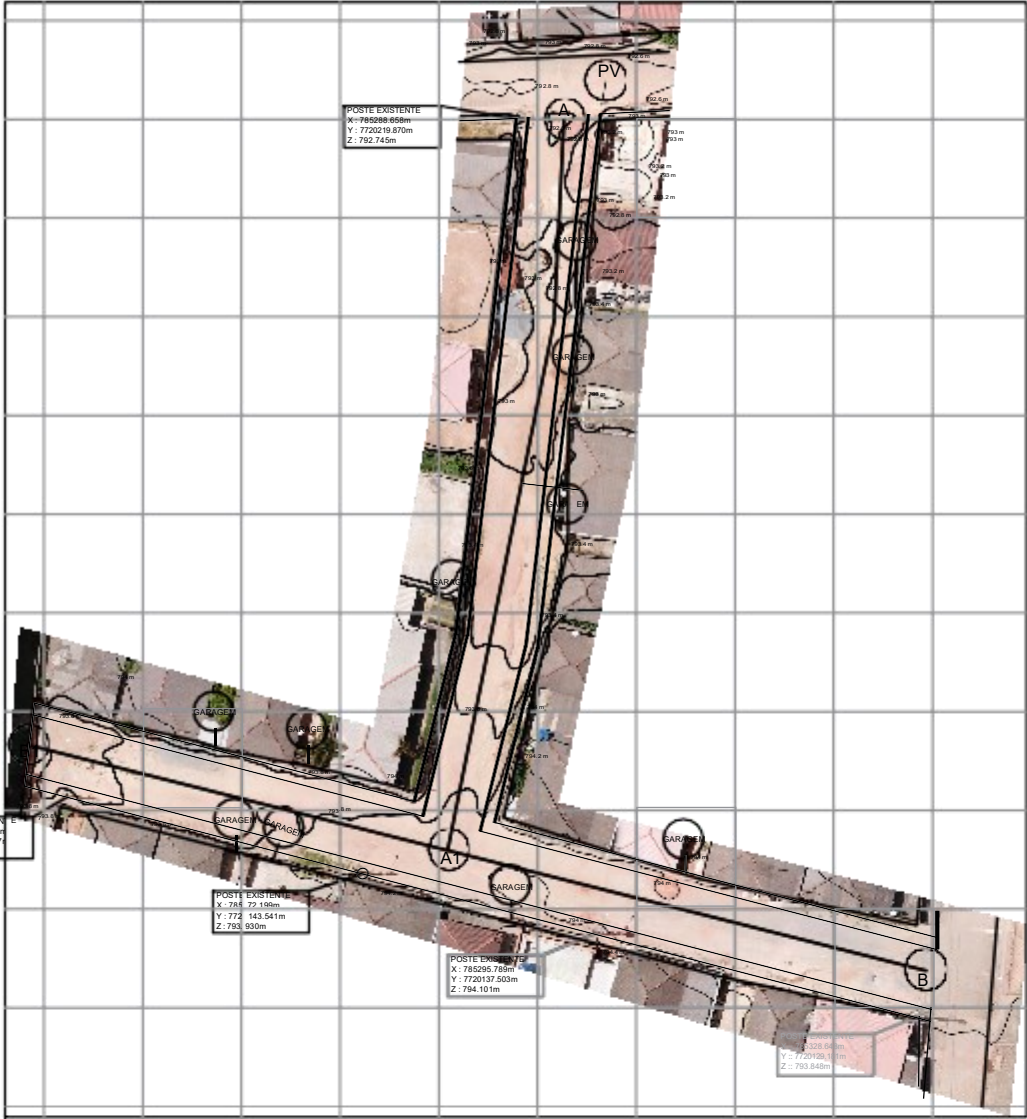
COORDENADAS GEOGRÁFICAS
S 20°35'50.7"
W 42°15'51.4"



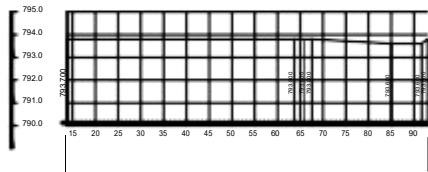
U3 PLANTA RUA JORGE GOMES DE SOUZA

ESCALA 1:5000

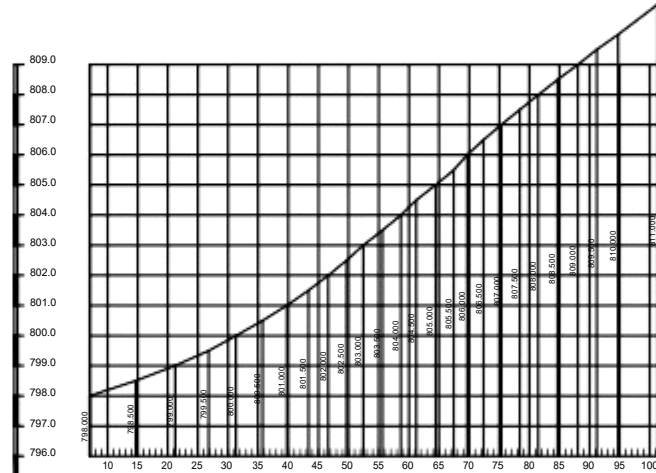
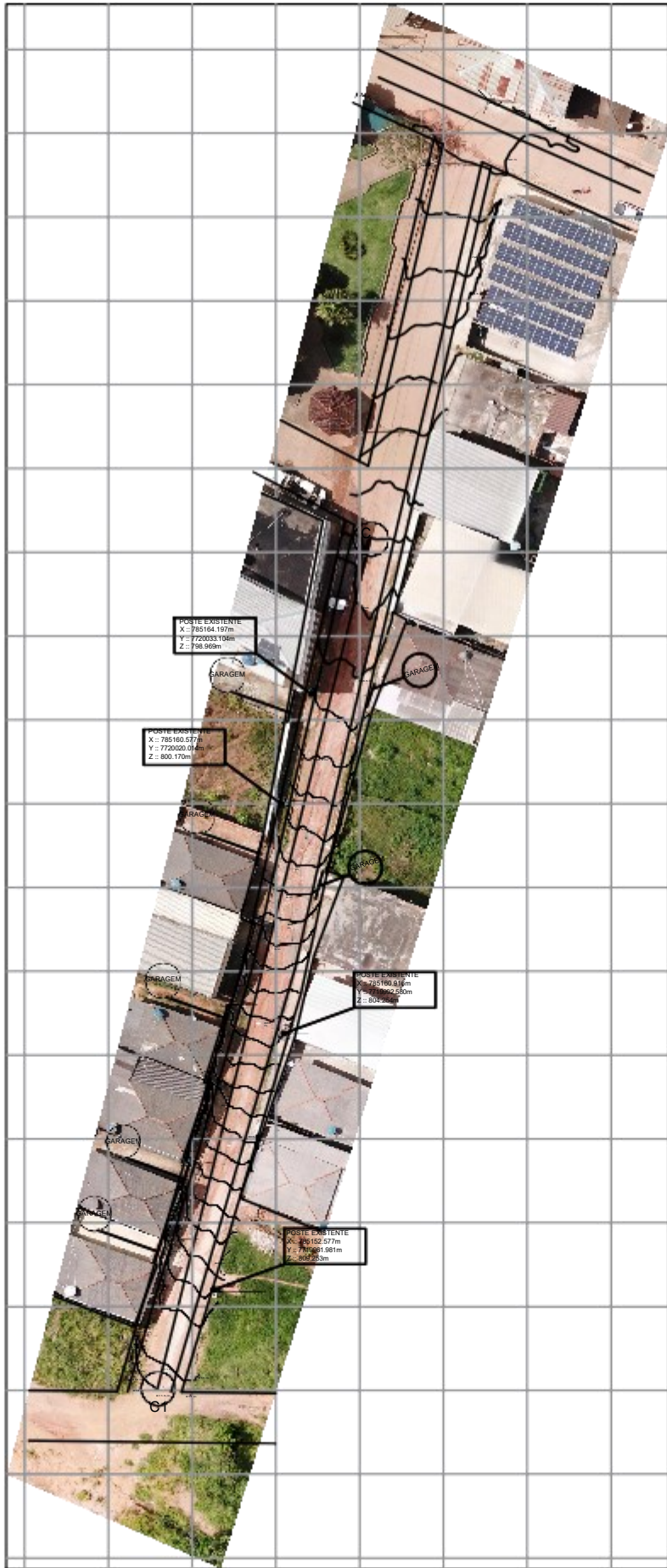
COORDENADAS GEOGRÁFICAS
S 20°34'14.6"
WO 42°06'01.4"




PERFIL A ~ A1



PERFIL B ~ B1



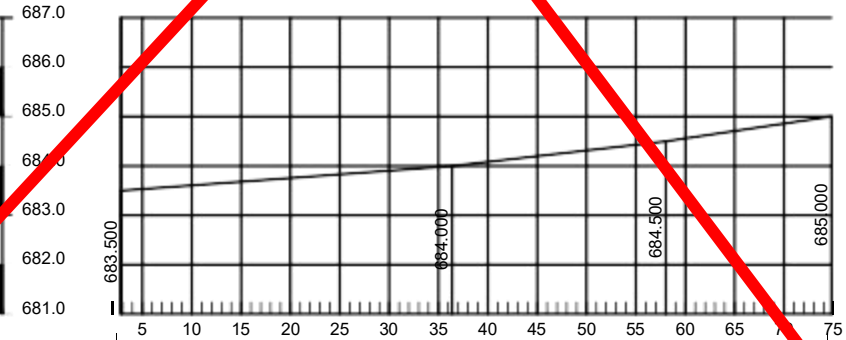
PERFIL C ~ C1



OBSERVAÇÃO:
A RUA SERÁ EXECUTADA COM A REALIZAÇÃO DE SERVIÇO PARA REGULARIZAÇÃO DE SUPERFÍCIE DA VIA, ACOMPANHANDO O GREIDE EXISTENTE, NÃO APRESENTANDO SERVIÇOS DE CORTE/TERRO. POR CONSEQUÊNCIA NÃO SERÁ NECESSÁRIO IDENTIFICAÇÃO DE ÁREAS DE JAZDAS E/OU BOTA-FORA.

LEVANTAMENTO AEROTOPOGRÁFICO
RUA JORGE GOMES DE SOUZA
DISTRITO DE VILETES

PERFIL LONGITUDIAL
RUA JORGE GOMES DE SOUZA
DISTRITO DE VILETES



COTAS DO TERRENO	683.500	684.000	684.500	685.000
DISTÂNCIA	2.839	36.373	58.020	74.805

PERFIL A ~ A1

CONFERIR MEDIDAS NO LOCAL

- CONCRETO: FCK IGUAL OU SUPERIOR A 25MPa;
- TAXA DE RESISTÊNCIA DO SOLO: VER RELATÓRIO DE SONDAEM, CASO HAJA;
- COBRIMENTO DAS PEÇAS EM CONTATO COM O SOLO MÍNIMO 5 CM;
- CHAPISCAR O SOLO BARRANCO SEMPRE QUE HOUVER CONTATO DIRETO COM O CONCRETO;
- USAR CONCRETO MAGRO ANTES DE LANÇAR O CONCRETO PRINCIPAL.

QUADRO DE ÁREAS

Regularização	Calçamento	Passeio	Meio-fio	Sarjeta
1.955,60m²	1.750,12,86m²	718,83m²	502,60m²	502,60m²

RUA SUGERIDAS
Rua Jardim Cilda, Rua Boa Vista, Rua Projetada Distrito de Bom Jesus e Rua Jorge Gomes de Souza, Distrito de Viletes, Divino/MG.

PROPRIETÁRIO
PREFEITURA MUNICIPAL DE DIVINO/MG

CPF/CNPJ:
18.114.272/0001-88

ENDEREÇO
DIVERSAS VIAS PÚBLICAS DO MUNICÍPIO DE DIVINO/MG.

REVISÃO -//
DATA: 21/11/2022

PROJETO
MAPA DE LOCALIZAÇÃO, PLANALTIMÉTRICO

ETAPA PROJETO
PROJETO EXECUTIVO

RESPONSÁVEL
MAURI VENTURA DO CARMO:19722176668

Assinado de forma digital por MAURI VENTURA DO CARMO:19722176668

SILVESTER PILER MARTINS

PREFEITURA MUNICIPAL DE DIVINO-MG

CONTEÚDO PRONCHIA
LEVANTAMENTO PLANALTIMÉTRICO, MAPA DE LOCALIZAÇÃO

Ana Paula Rizzi
Oliveira

Assinado de forma digital por Ana Paula Rizzi Oliveira
Dados: 2023.03.12 20:08:00 -03'00'

374



PREFEITURA MUNICIPAL DE DIVINO

ESTADO DE MINAS GERAIS

CNPJ: 18.114.272/0001-88

Administração 2021/2024

NOTA

Informo que a RUA JORGE GOMES DE SOUZA **NÃO ESTA COMTEMPLADA** neste convênio.

Divino 25/08/2023

MAURI VENTURA DO CARMO:19722176668 Assinado de forma digital por MAURI VENTURA DO CARMO:19722176668
Dados: 2023.08.31 08:44:55 -03'00'

MAURI VENTURA DO CARMO

Prefeito Municipal de Divino